








GRAD ZAGREB

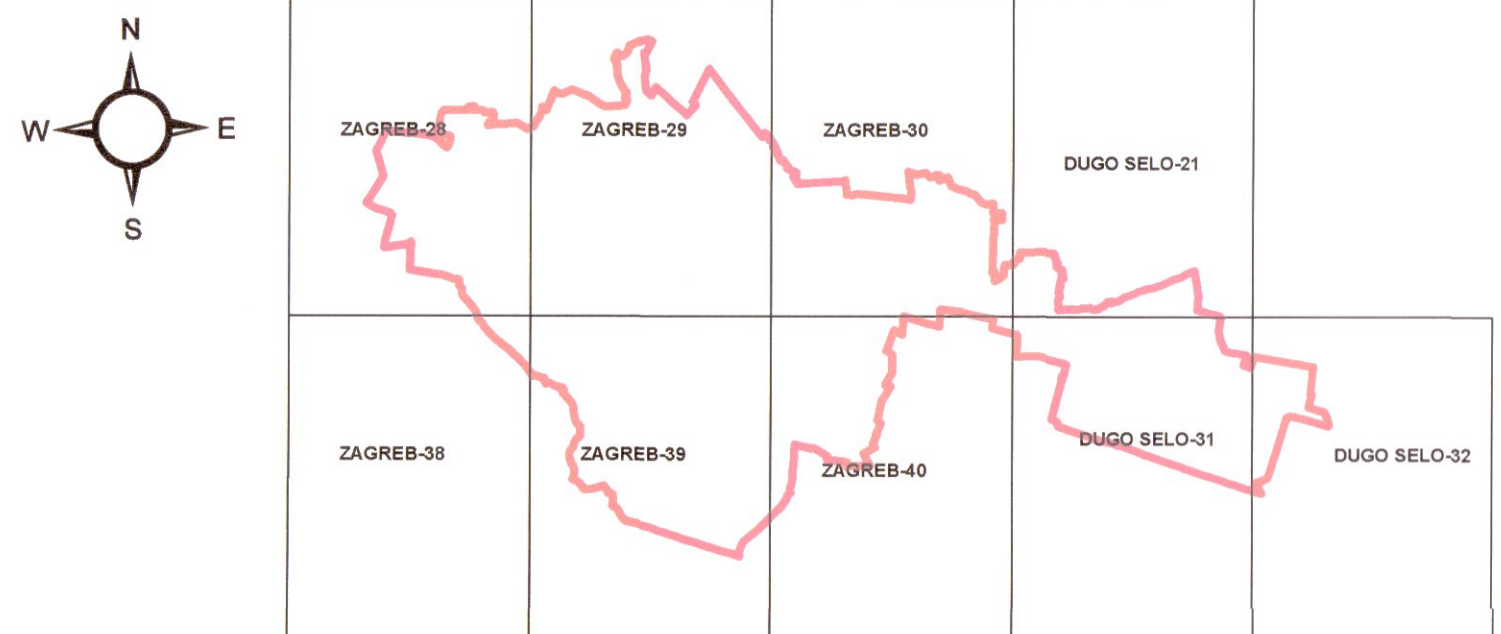
GENERALNI URBANISTIČKI PLAN SESVETA









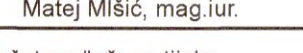

4.c UVJETI ZA KORIŠTENJE, UREĐENJE I ZAŠTITU PROSTORA Područja primjene planskih mjera zaštite - IZMJENE I DOPUNE 2026.

TUMAČ PLANSKOG ZNAKOVLJA

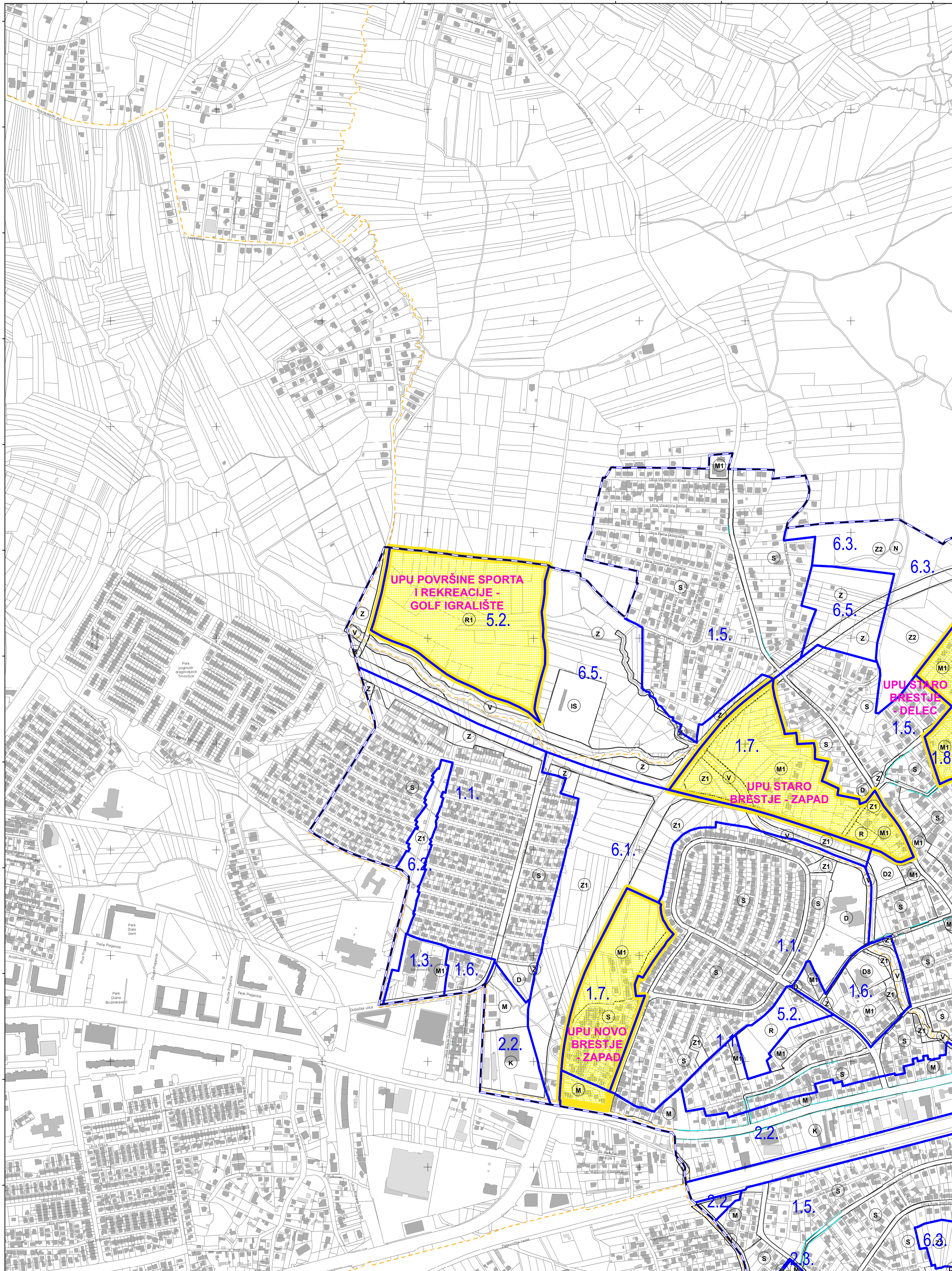
-  PODRUČJE OBVEZE DONOŠENJA URBANISTIČKOG PLANA UREĐENJA
-  PODRUČJE OBVEZE PROVEDBE JAVNOG URBANISTIČKOG NATJEČAJA
-  PODRUČJE MINIMALNOG OBUHVATA JAVNOG ANKETNOG URBANISTIČKOG NATJEČAJA
-  GRANICA ZONA URBANIH PRAVILA
-  1.1. - 6.6. OZNAKE ZONA URBANIH PRAVILA
-  REZERVACIJA PROŠIRENJA POSTOJEĆE ULICE
-  GRANICA GENERALNOG URBANISTIČKOG PLANA SESVETA

VEZA KARATA:



GRAD ZAGREB	
Naziv prostornog plana: IZMJENE I DOPUNE GENERALNOGA URBANISTIČKOG PLANA SESVETA 2026. prijedlog plana za ponovnu javnu raspravu	
Naziv kartografskog prikaza: 4.c UVJETI ZA KORIŠTENJE, UREĐENJE I ZAŠTITU PROSTORA Područja primjene planskih mjera zaštite - izmjene i dopune 2026.	
Broj kartografskog prikaza: 4.c	Mjerilo kartografskog prikaza: 1 : 5000
Odluka o izradi izmjena i dopuna Generalnog urbanističkog plana Seseveta („Službeni glasnik Grada Zagreba“ br. 15/23).	Odluka o donošenju Izmjena i dopuna Generalnog urbanističkog plana Seseveta („Službeni glasnik Grada Zagreba br. ___/___“)
Javna rasprava (datum objave): 11.3.2026. Jutarnji List	Javni uvid održan: od 16. ožujka do 30. ožujka 2026.
Ponovna javna rasprava (datum objave):	Ponovni javni uvid održan:
Nositelj izrade:  GRADSKI URED ZA GOSPODARSTVO, EKOLOŠKU ODRŽIVOST I STRATEGIJSKO PLANIRANJE Trg S. Radića 1, Zagreb	
Pečat Gradskog ureda za gospodarstvo, ekološku održivost i strategijsko planiranje:	Odgovorna osoba za provođenje javne rasprave: Pročelnica Ana Pavičić Kaselj, univ.mag.oec.
	Odgovorna osoba za provođenje ponovne javne rasprave:  po ovlasti Gradonačelnika obavlja poslove pročelnice Dunja Mazzocco Drvar, dipl.ing.fizike
Stručni izradivač:  zavod za prostorno uređenje grada zagreba	Sjedište: Ul. Republike Austrije 18, Zagreb Privremeno sjedište: Martičeva ulica 14, Zagreb
Pečat pravne osobe koja je izradila Plan: 	Odgovorna osoba izradivača Plana:  Ravnatelj Nikša Božić, dipl.ing.arh.
Odgovorni voditelj izrade Plana: 	 Sabina Pavlič, mag.ing.arch. ovlaštena arhitektica urbanistica
Stručni tim u izradi Plana: Nataša Aralica, dipl.ing.arh. Dino Bečić, mag.geogr. Mirela Bokulić Zubac, dipl.ing.arh. Nikša Božić, dipl.ing.arh. Jelena Bule, mag.ing.arch. Jasmina Doko, dipl.ing.agr. Boris Gregurić, dipl.ing.arh. Dijana Kretanović, dipl.ing.grad. Ivan Lončarić, prof.pov.i.geogr. Martina Margetić, dipl.iur. Katica Mihanović, dipl.ing.šum. Domagoj Milinarić, mag.ing.arch. Nives Mornar, dipl.ing.arh. Ivan Nemet, mag.ing.traff. Vladimir Ninić, dipl.ing.grad. Momir Pavletić Slobodan, mag.ing.prosp.arch. Sabina Pavlič, mag.ing.arch. Sanja Pavlović, dipl.iur., univ.spec.admin.urb. Alen Pažur, mag.geogr. Ana Topić, mag.ing.arch. Tea Truta, mag.ing.arch. Marta Turk, mag.ing.arch. Danijel Zdoic, dipl.ing.prom.	
Pečat Gradske skupštine Grada Zagreba: M.P.	Predsjednik Gradske skupštine Grada Zagreba:  Matej Mišić, mag.iur.
Istovjetnost Plana s izvornikom ovjerava  (ime, prezime, potpis)	Pečat nadležnog tijela M.P.

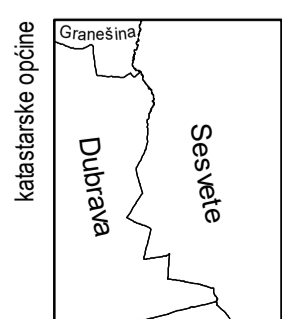
ZAGREB-18



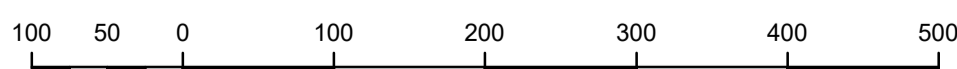
ZAGREB-27

ZAGREB-29

ZAGREB-38



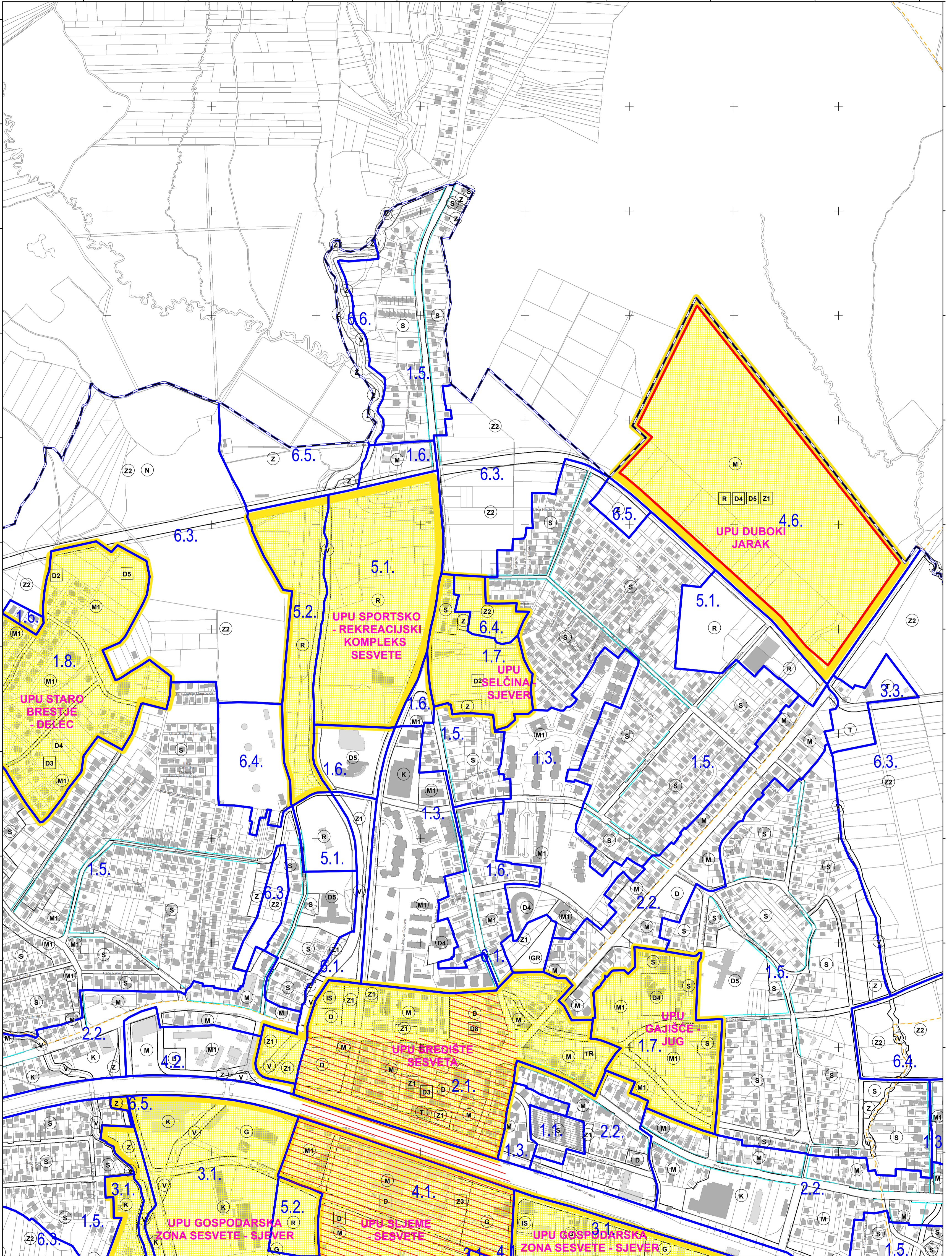
podjela listova HTRS96/TM	5-4-4-105-9	5-5-4-105-9
	5-9-4-105-9	5-10-4-105-9



MJERILO 1:5.000

Podloga: katastarska podloga, prosinac 2024
 Gradski ured za katastar i geodetske poslove Grada Zagreba
 Nositelj izrade: Gradski ured za gospodarstvo, ekološku održivost i strategijsko planiranje
 Stručni izrađivač: Zavod za prostorno uređenje Grada Zagreba
 Odluka o izradi:

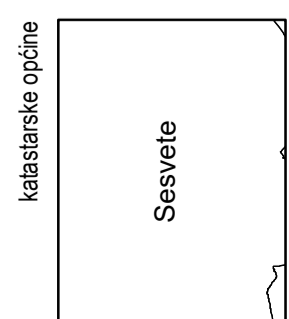
Koordinatni sistem: HTRS96 Croatia TM
 Projekcija: Transverse Mercator
 Datum: Croatian Terrestrial Reference System
 Mjerna jedinica: Meter



ZAGREB-28

ZAGREB-30

ZAGREB-39



podjela listova HTRS96/TM	5-5-4-105-9	5-1-3-105-10
	5-10-4-105-9	5-6-3-105-10



MJERILO 1:5.000

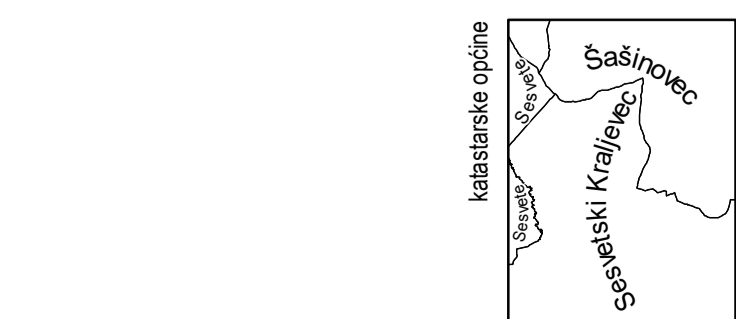
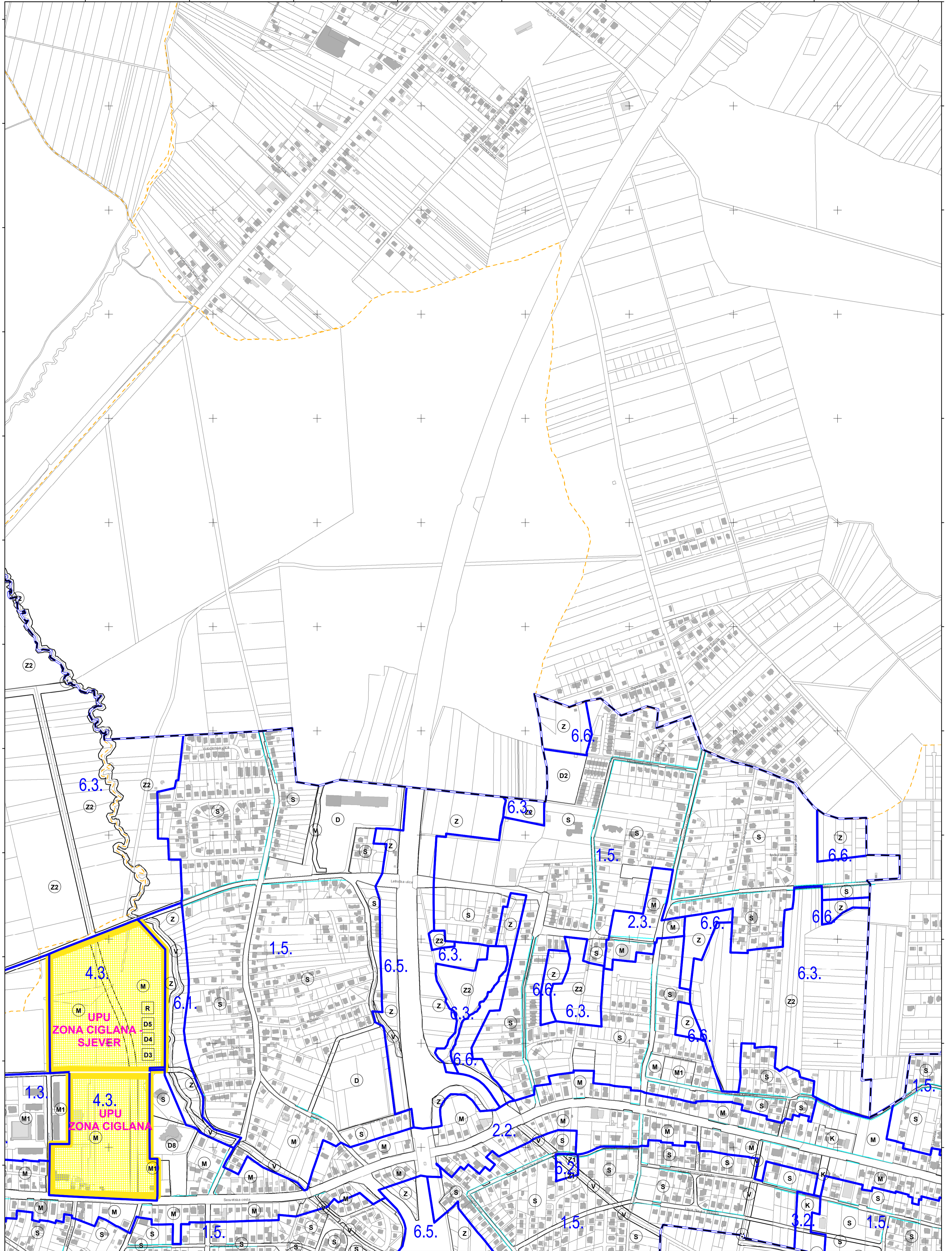
Podloga: katastarska podloga, prosinac 2024
 Gradski ured za katastar i geodetske poslove Grada Zagreba
 Nositelj izrade: Gradski ured za gospodarstvo, ekološku održivost i strategijsko planiranje
 Stručni izrađivač: Zavod za prostorno uređenje Grada Zagreba
 Odluka o izradi:

Koordinatni sistem: HTRS96 Croatia TM
 Projekcija: Transverse Mercator
 Datum: Croatian Terrestrial Reference System
 Mjerna jedinica: Meter

ZAGREB-20

ZAGREB-29

DUGO SELO-21



podjela listova HTRS96/TM	5-1-3-105-10
	5-6-3-105-10
	5-11-3-105-10



MJERILO 1:5.000

Podloga: katastarska podloga, prosinac 2024
 Gradski ured za katastar i geodetske poslove Grada Zagreba
 Nositelj izrade: Gradski ured za gospodarstvo, ekološku održivost i strategijsko planiranje
 Stručni izrađivač: Zavod za prostorno uređenje Grada Zagreba
 Odluka o izradi:

Koordinatni sistem: HTRS96 Croatia TM
 Projekcija: Transverse Mercator
 Datum: Croatian Terrestrial Reference System
 Mjerna jedinica: Meter

GENERALNI URBANISTIČKI PLAN SESVETA

PRIJEDLOG PLANA ZA
PONOVNJU JAVNU RASPRAVU

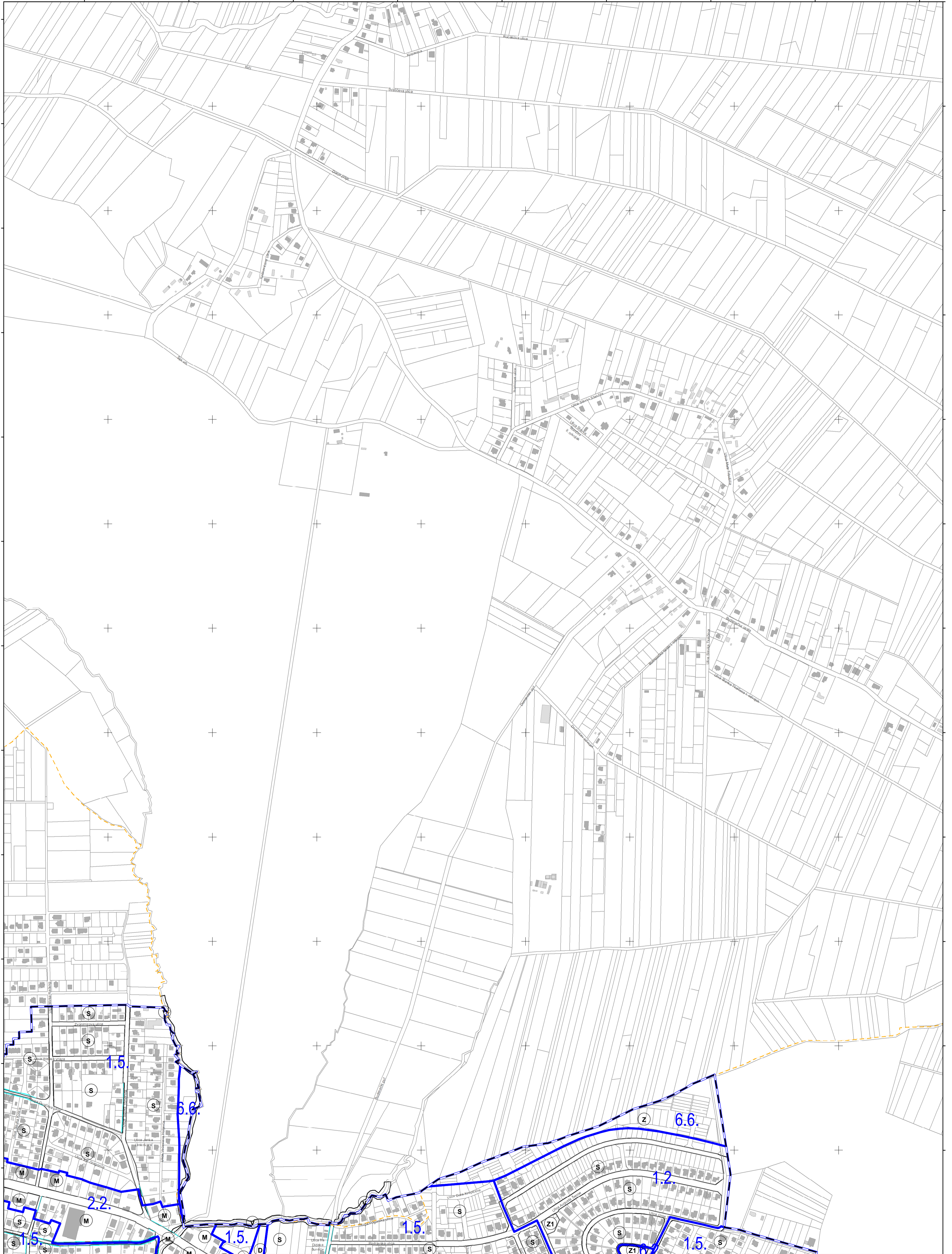
4.c UVJETI ZA KORIŠTENJE, UREĐENJE I ZAŠTITU PROSTORA
Područja primjene planskih mjera zaštite - IZMJENE I DOPUNE 2026.

DUGO SELO-21

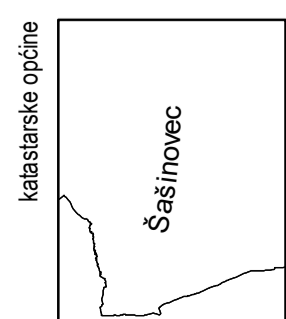
DUGO SELO-11

ZAGREB-30

DUGO SELO-22



DUGO SELO-31



podjela listova HTRS96/TM	5-2-3-105-10
	5-7-3-105-10
	5-12-3-105-10



MJERILO 1:5.000

Podloga: katastarska podloga, prosinac 2024
Gradski ured za katastar i geodetske poslove Grada Zagreba
Nositelj izrade: Gradski ured za gospodarstvo, ekološku održivost i
strategijsko planiranje
Stručni izrađivač: Zavod za prostorno uređenje Grada Zagreba
Odluka o izradi:

Koordinatni sistem: HTRS96 Croatia TM
Projekcija: Transverse Mercator
Datum: Croatian Terrestrial Reference System
Mjerna jedinica: Meter

DUGO SELO-21

GENERALNI URBANISTIČKI PLAN SESVETA

PRIJEDLOG PLANA ZA
PONOVNJU JAVNU RASPRAVU

4.c UVJETI ZA KORIŠTENJE, UREĐENJE I ZAŠTITU PROSTORA
Područja primjene planskih mjera zaštite - IZMJENE I DOPUNE 2026.

ZAGREB-38

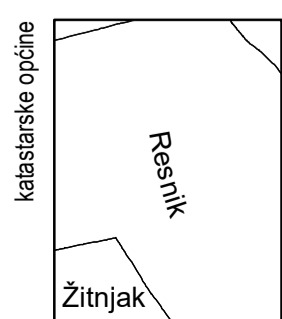
ZAGREB-28



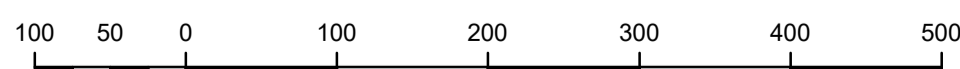
ZAGREB-37

ZAGREB-39

ZAGREB-48



podjela listova HTRS96/TM	
5-14-4-105-9	5-15-4-105-9
5-19-4-105-9	5-20-4-105-9



MJERILO 1:5.000

Podloga: katastarska podloga, prosinac 2024
Gradski ured za katastar i geodetske poslove Grada Zagreba
Nositelj izrade: Gradski ured za gospodarstvo, ekološku održivost i
strategijsko planiranje
Stručni izrađivač: Zavod za prostorno uređenje Grada Zagreba
Odluka o izradi:

Koordinatni sistem: HTRS96 Croatia TM
Projekcija: Transverse Mercator
Datum: Croatian Terrestrial Reference System
Mjerna jedinica: Meter

ZAGREB-38

5 / 9

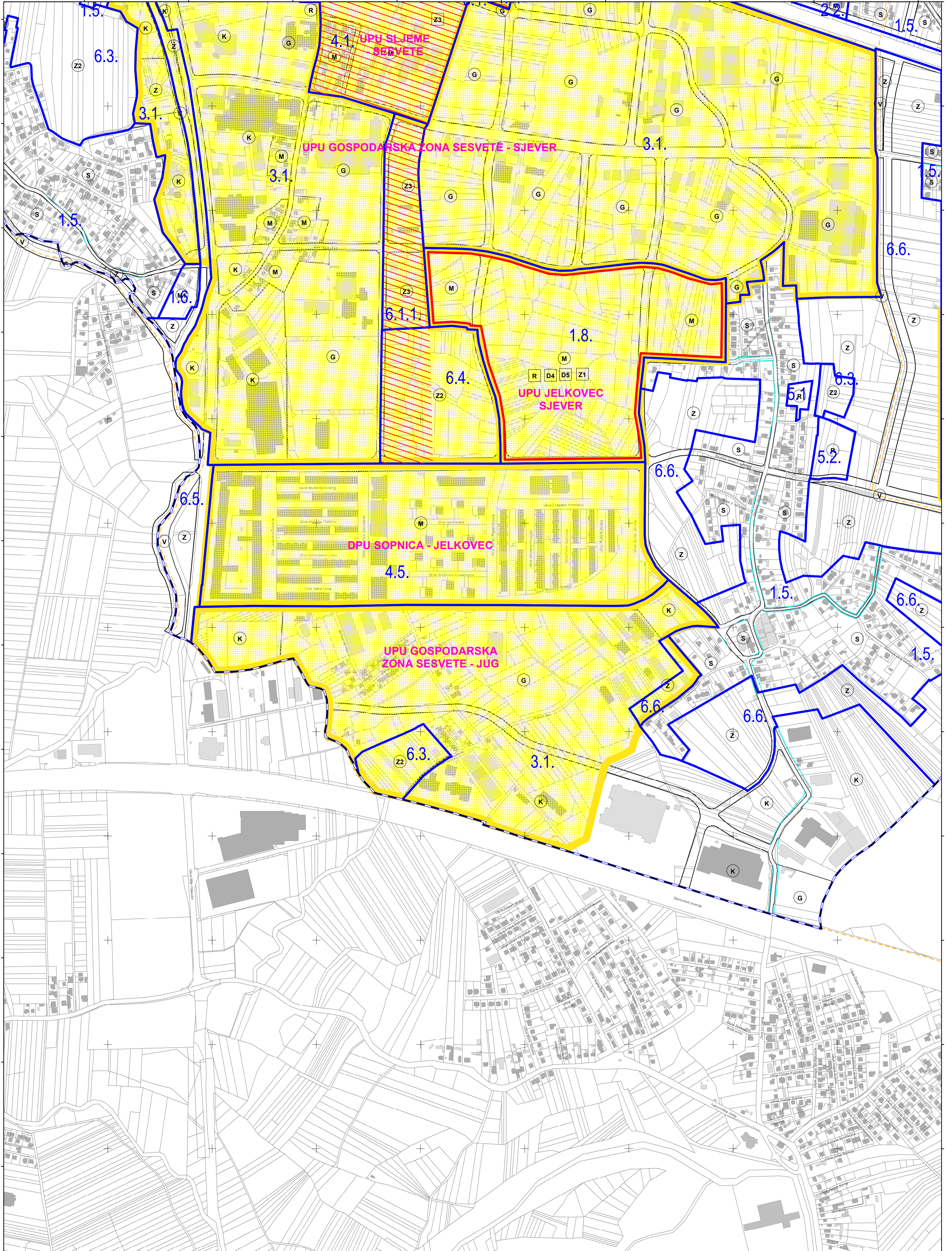
GENERALNI URBANISTIČKI PLAN SESVETA

PRIJEDLOG PLANA ZA
PONOVNJU JAVNU RASPRAVU

4.c UVJETI ZA KORIŠTENJE, UREĐENJE I ZAŠTITU PROSTORA
Područja primjene planskih mjera zaštite - IZMJENE I DOPUNE 2026.

ZAGREB-39

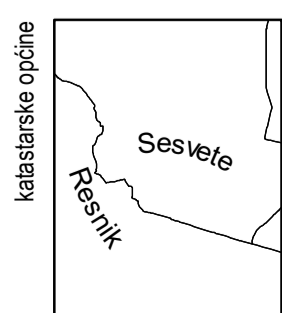
ZAGREB-29



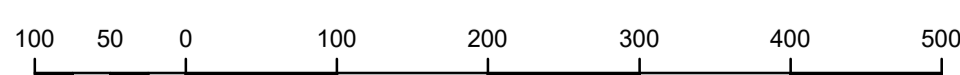
ZAGREB-38

ZAGREB-40

ZAGREB-49



podjela listova HTRS96/TM	5-15-4-105-9	5-11-3-105-10
	5-20-4-105-9	5-16-3-105-10



MJERILO 1:5.000

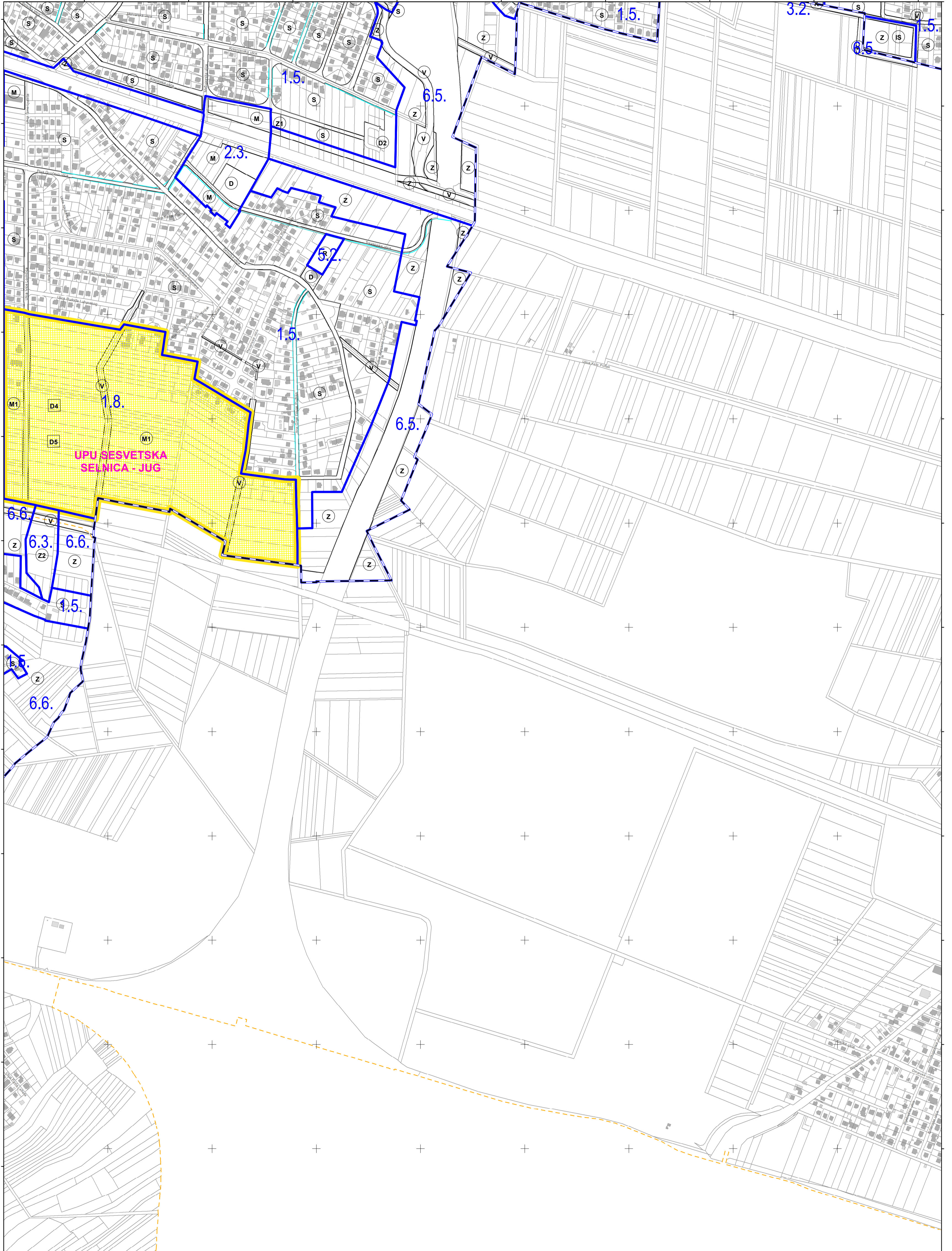
Podloga: katastarska podloga, prosinac 2024
Gradski ured za katastar i geodetske poslove Grada Zagreba
Nositelj izrade: Gradski ured za gospodarstvo, ekološku održivost i strategijsko planiranje
Stručni izrađivač: Zavod za prostorno uređenje Grada Zagreba
Odluka o izradi:

Koordinatni sistem: HTRS96 Croatia TM
Projekcija: Transverse Mercator
Datum: Croatian Terrestrial Reference System
Mjerna jedinica: Meter

ZAGREB-39

6 / 9

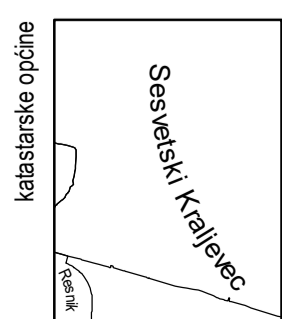
ZAGREB-30



ZAGREB-39

DUGO SELO-31

ZAGREB-50



podjela listova HTRS96/TM	5-11-3-105-10
	5-16-3-105-10

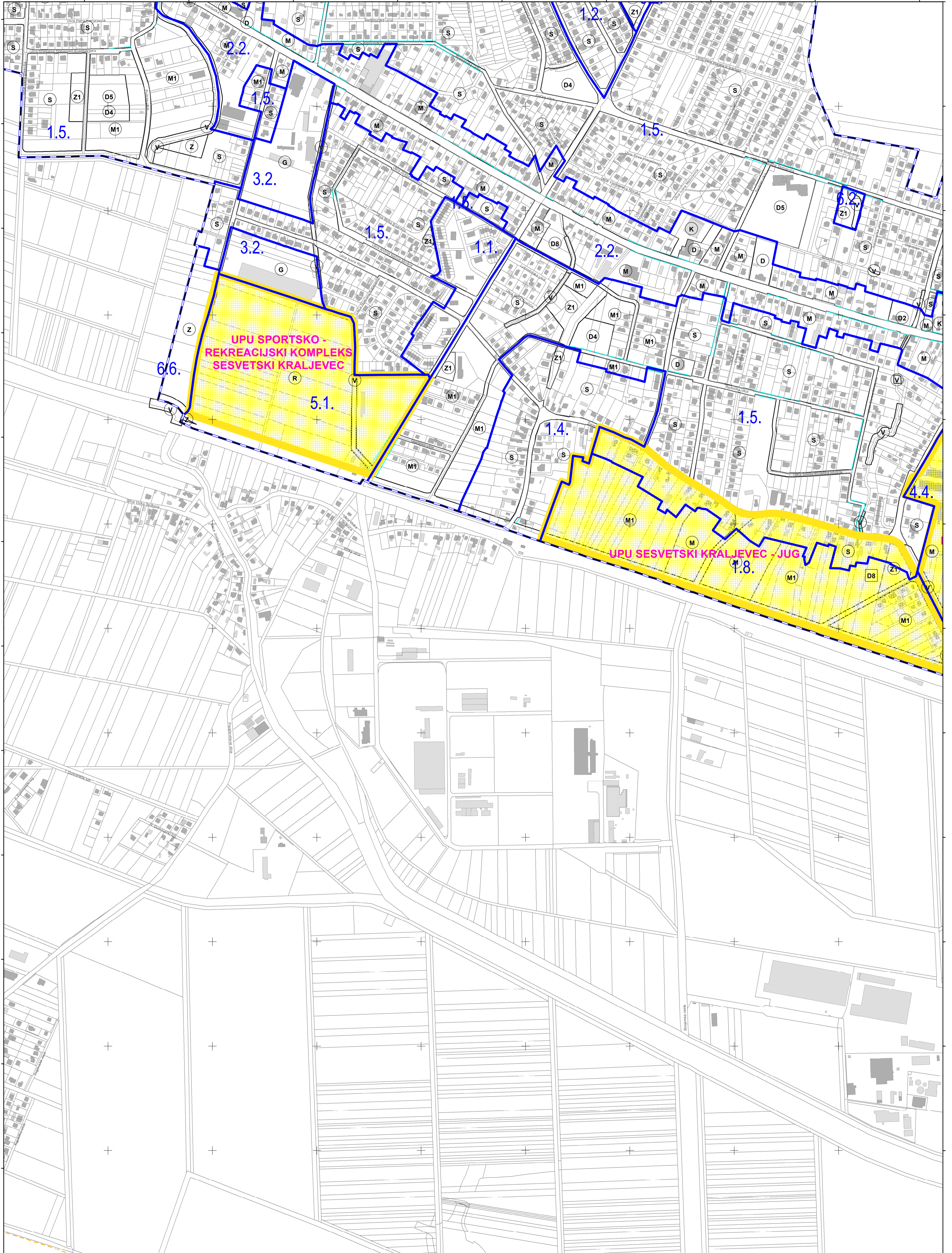


MJERILO 1:5.000

Podloga: katastarska podloga, prosinac 2024
 Gradski ured za katastar i geodetske poslove Grada Zagreba
 Nositelj izrade: Gradski ured za gospodarstvo, ekološku održivost i strategijsko planiranje
 Stručni izrađivač: Zavod za prostorno uređenje Grada Zagreba
 Odluka o izradi:

Koordinatni sistem: HTRS96 Croatia TM
 Projekcija: Transverse Mercator
 Datum: Croatian Terrestrial Reference System
 Mjerna jedinica: Meter

DUGO SELO-21

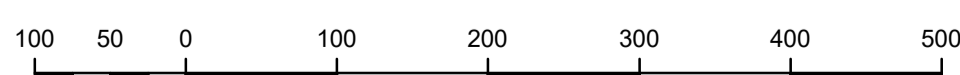


ZAGREB-40

DUGO SELO-32

DUGO SELO-41

katastarske općine	Sesvetski Kraljevec
	podjela listova HTRS96/TM
	5-12-3-105-10
	5-17-3-105-10

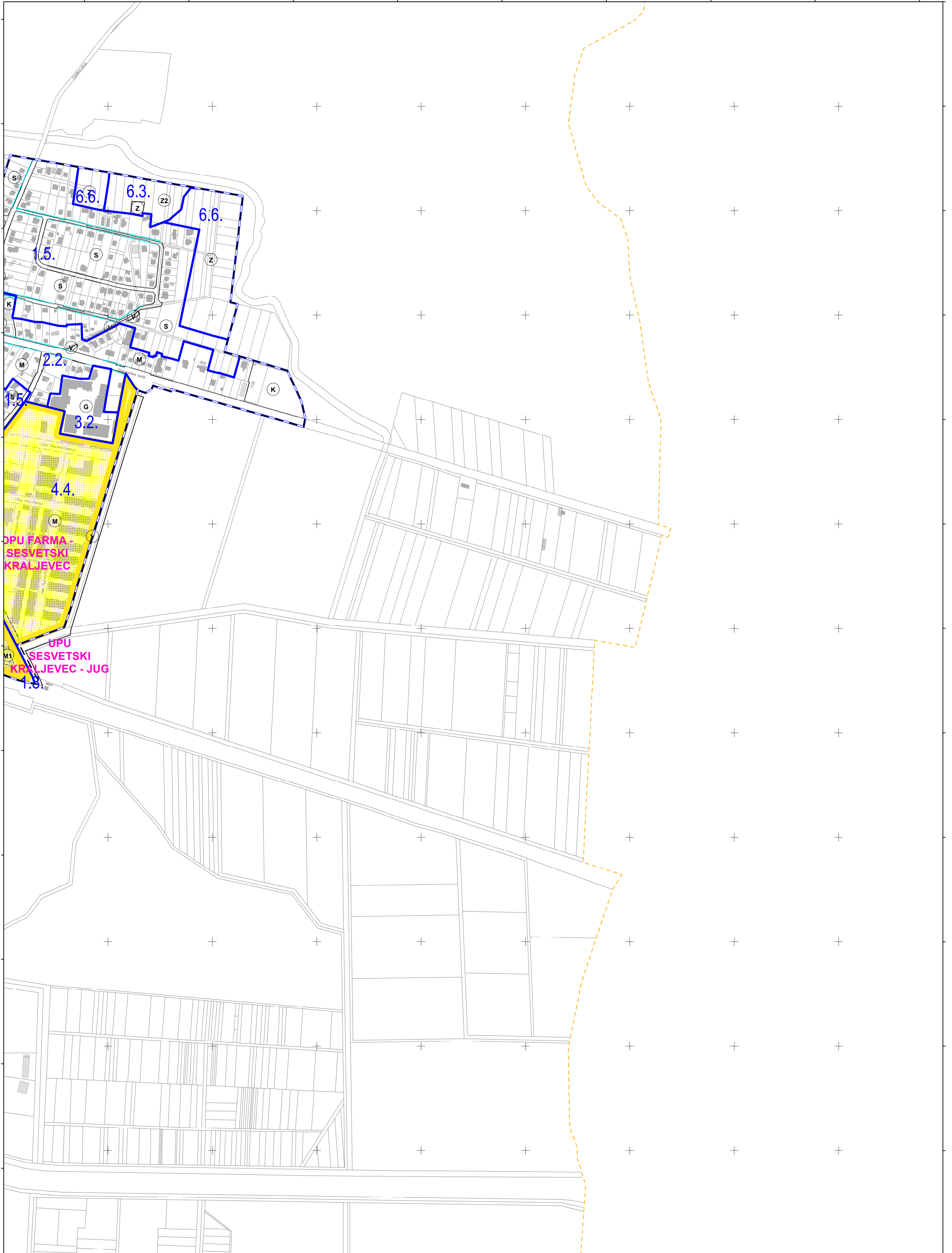


MJERILO 1:5.000

Podloga: katastarska podloga, prosinac 2024
 Gradski ured za katastar i geodetske poslove Grada Zagreba
 Nositelj izrade: Gradski ured za gospodarstvo, ekološku održivost i
 strategijsko planiranje
 Stručni izrađivač: Zavod za prostorno uređenje Grada Zagreba
 Odluka o izradi:

Koordinatni sistem: HTRS96 Croatia TM
 Projekcija: Transverse Mercator
 Datum: Croatian Terrestrial Reference System
 Mjerna jedinica: Meter

DUGO SELO-22

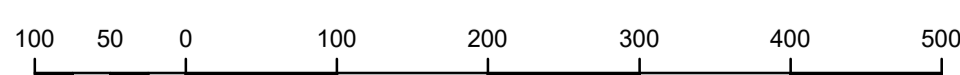


DUGO SELO-31

DUGO SELO-42



podjela listova HTRS96/TM	5-17-3-105-10	5-13-3-105-10
	5-12-3-105-10	5-18-3-105-10



MJERILO 1:5.000

Podloga: katastarska podloga, prosinac 2024
 Gradski ured za katastar i geodetske poslove Grada Zagreba
 Nositelj izrade: Gradski ured za gospodarstvo, ekološku održivost i strategijsko planiranje
 Stručni izrađivač: Zavod za prostorno uređenje Grada Zagreba
 Odluka o izradi:

Koordinatni sistem: HTRS96 Croatia TM
 Projekcija: Transverse Mercator
 Datum: Croatian Terrestrial Reference System
 Mjerna jedinica: Meter